


АВТОМОБИЛЬНЫЕ ДОРОГИ¹⁾ ОРЕНБУРГСКОЙ ОБЛАСТИ

Протяженность автомобильных дорог общего пользования местного значения, км



всего **12 291,3**



в том числе с твердым покрытием **7 953,0**




из них с усовершенствованным покрытием **3 387,8**

Структура автомобильных дорог в % к итогу



Наличие и протяженность искусственных сооружений



Мосты, путепроводы и эстакады - всего

505 шт. **12,8 тыс. пог. м**



Тоннели автодорожные

2 шт. **18,0 пог. м**



Пешеходные переходы (подземные, эстакадные)

16 шт. **261 пог. м**



Трубы капитальные под полотном автомобильной дороги


2 645 шт. **22,5 тыс. пог. м**

Основные сооружения и оборудование, повышающие безопасность дорожного движения




Автобусные остановки

2 819 шт.



Протяженность линий электроосвещения

9,5 тыс. км



Транспортные развязки в разных уровнях на пересечениях железнодорожных путей и автомобильных дорог

4,2 км

Автозаправочная инфраструктура, штук

Автозаправочные станции - всего **330**

из них:



газозаправочные станции

67



многотопливные заправочные станции

36



газонаполнительные компрессорные станции

4

¹⁾ Информация предоставлена по автомобильным дорогам общего пользования местного значения и искусственным сооружениям на них на 1 января 2023 года.